

Massstab 1:90'000

Wandern
Velofahren
Langlaufen
Kartfahren
Mountainbiken

AARGAU Outdoor

AARGAU TOURISMUS
SPORTS AARGAU

Impressum

Herausgeber
Aargau Tourismus AG
Lauterstrasse 10
CH-5200 Brugg
Tel. +41 (0)68 823 00 73
info@aargautourismus.ch
www.aargautourismus.ch

KANTON AARGAU
Departement, Bildung, Kultur und Sport
Abt. Hochschulen und Sport / Sektion Sport
sport@ag.ch
www.ag.ch/sport

Gestaltung und Konzeption
pm maps gmbh
Kinoweg 6
CH-8887 Mels
info@pm-maps.ch
www.pm-maps.ch

Kartengrundlage
outdooractive Kartografie
Geoinformationen © Outdooractive
© OpenStreetMap (OSM) – Mitwirkende (www.openstreetmap.org/copyright)

Bildrechte
Aargau Tourismus

Alle Angaben nach bestem Wissen, jedoch ohne Gewähr.
Änderungen vorbehalten.
September 2024 – 5. Auflage: 7'000



Massstab 1:90'000 1 cm in der Karte entspricht 900 m in der Natur

0 500 1000 2000 4'000 m

- TOPOGRAFIE**
- Landesgrenze
 - Kantonsgrenze
 - Jurapark Aargau
- STRASSEN UND WEGE**
- A3 Autobahn
 - 6 Kantonsstrasse (Disputenstrasse)
 - 221 Kantonsstrasse (Nebenstrasse)
 - Gemeindestrasse
 - Fussweg
 - Stieg (Sommer)
 - Eisenbahn / Bahnhof
- SEHENSWÜRDIGKEITEN ***
- Burg / Schloss
 - Ruine
 - Kirche / Kloster
 - Historische Altstadt
 - Museum
 - Historische Stätte
 - Tourist-Info
 - Goldplatz
 - Thermebad
 - Hallenbad
 - Freibad
 - Jugendherberge
 - Flugplatz
 - * mind. eine oder mehrere vorhanden
- AKTIVITÄTEN**
- Kantonale Velostrasse, signalisiert
 - SchweizMobil, Wandland-Route, signalisiert
 - SchweizMobil, Weidland-Route, signalisiert
 - SchweizMobil, Moorland/Riedland-Route, signalisiert
 - SchweizMobil, Kantonland-Route, signalisiert
 - SchweizMobil, Langlauf

Logo der signalisierten kantonalen Velorouten

Der Kanton Aargau verfügt über ein dichtes und durchgängiges Veloinfrastrukturanzeits, welches sich durch eine direkte Linienführung, einen allwettertauglichen Belag, sowie eine durchgehende Signalisierung mit dem Schweizer Mobil (SchweizMobil) auszeichnet. Dieses Netz ist in Kooperation mit dem Geoportal des Kantons für die Bevölkerung zugänglich. Es hat einen Umfang von 1940 km, legt den Fokus auf die übergeordneten Verbindungen zwischen Gemeinden und dient in erster Linie dem Alltags-, Pendler- und Schneesport.

Departement Bau, Verkehr und Umwelt
Abteilung Verkehr
Entferndstrasse 22
+41 (0)68 835 31 30
verkehr@arg.ch
www.arg.ch/verkehr



Aargau Tourismus

Willkommen im AARGAU

Der vielfältige Kanton bietet neben aktiver Bewegung auf 1'650 ausgeschilderten Wanderkilometern und 1'000 Velokilometern auch erlebnisreiche Streifzüge durch die Gemäuer historischer Zeitzentren und durch zahlreiche Museen. Die charmannten Gassen in der Altstadt laden zum Einkaufen oder zur Kaffeepause ein.

Egal ob Kunstfreund, Familienmensch, Shopping-Queen oder Naturliebhaber – im Aargau finden alle ihre Leidenschaft.

www.aargautourismus.ch



Aargau Tourismus

Regionale Tourismus Organisationen

Aarau
Aarau Info
Metzgergasse 2
5000 Aarau
Tel. +41 (0)26 834 10 34
www.aarau.ch

Basel
Info Region Brugg
c/o Brugg Regio
Badenerstrasse 13
5200 Brugg
Tel. +41 (0)56 560 50 00
www.bruggregio.ch

Freiamt
Erlebnis Freiamt
Marktplatz 4
5630 Muri
Tel. +41 (0)56 664 70 11
www.freiamt.ch

Jurapark Aargau
Geschäftsstelle
Linn 51
5225 Bözberg
Tel. +41 (0)26 877 15 04
www.jurapark-aargau.ch

Laufenburg
Tourist-Info Laufenburg
Laufenplatz
5080 Laufenburg
Tel. +41 (0)26 874 44 55
www.laufenburg-tourismus.com

Lenzburg
Seetal Tourismus
Niederlenzstrasse 25
5600 Lenzburg
Tel. +41 (0)26 874 44 55
www.seetal-tourismus.ch

Rheinfelden
Tourismus Rheinfelden
Stadtbüro, Marktstrasse 16
4310 Rheinfelden
Tel. +41 (0)61 835 52 00
www.tourismus-rheinfelden.ch

Muri
Muri Info / Besucherzentrum
Marktplatz 4
5630 Muri
Tel. +41 (0)56 664 70 11
www.muri.ch

Schöftland
Regionalverband Suhrental
Geschäftsstelle
5040 Schöftland
Tel. +41 (0)26 739 12 93
www.rvs-suhrental.ch

Wettingen
Gemeindebüro Wettingen
Alb, Zwoyngstrasse 76
5430 Wettingen
Tel. +41 (0)56 437 71 11
www.wettingen.ch

Zofingen
Stadtbüro Zofingen
Kirchplatz 26
4800 Zofingen
Tel. +41 (0)26 745 71 72
www.zofingen.ch

Aargau Tourismus

AARGAU Outdoor

Erlebnisreiche Wanderungen, schweiss-treibende Velofahrten oder überraschende Winteraktivitäten – «AargauOutdoor» bietet Ihnen zahlreiche Tourenvorschläge.

zum Online-Portal  zur App für unterwegs 

Mit jedem Einsatz gewinnt der Aargauer Sport

Die Sektion Sport des Kantons Aargau vernetzt und koordiniert gezielt Aktivitäten, um mehr Bewegung und Sport auf allen Altersstufen zu fördern. Zudem unterstützt der Kanton Aargau den gemeinnützigen, privatrechtlich organisierten Sport in Sportverbänden, Vereinen, Gemeinden und weiteren Organisationen mit Mitteln aus dem Swisslos-Sportfonds Aargau.

Bewegen Sie sich mit uns! Erleben Sie die Vielfalt und Leidenschaft des Sports im Aargau.

Kanton Aargau
Department: Bildung, Kultur und Sport
Sektion Sport
Bochstrasse 15
5001 Aarau
+41 (0)26 835 22 80
sport@ag.ch
www.ag.ch/sport

Stets auf dem neusten Stand

Die Plattform aarguersport.ch informiert über das aktuelle Sportgeschehen im Aargau und über interessante Hintergrundgeschichten aus dem Sport.

Auf aarguersport.ch können Sie sich informieren und auch selber aktiv werden.

aarguersport.ch

5 Jura-Höhenweg: Von Baden bis zum Geissfluegrat Wandern



Auf dieser Fernwanderung bleibt die Alltagshektik zu Hause: Viel mehr verzaubert faszinierende Aussichten in die Alpen und den Schwarzwald, schattige Wälder und idyllische Landschaften.

Die Route startet wie in der bekannten Bäderstadt, doch die Natur lässt nicht lange auf sich warten. Schon bald führt der Weg nördlich zum Gebirgsort Horn, wo sich ein herrlicher Blick auf das einzigartige Wasserschloss der Schweiz bietet. Hier vereinigen sich die mächtigen Flüsse Aare, Reuss und Limmat.


Die Aare entlang passiert die Strecke die Altstadt von Brugg, bevor der Jurapark Aargau, ein Regionaler Naturpark, betreten wird. Durch schattige Wälder führt der Weg zur markanten Linde von Linn, einer sagenumwobenen Sommerlinde, die mit einer Höhe von 25 Metern und 11 Metern Stammumfang als mächtigster Baum im Kanton gilt. Die Bänke unterhalb des Blätterdaches laden zu einer gemächlichen Pause vor dem letzten Abschnitt ein.

Nun wird der Name Programm: Gleich drei Pässe gilt es zu passieren, von der Staffelfleg führt der Weg durch idyllische Landschaften über das Berneckli bis zur Sälthe. Vor dort geht es vorbei am Gefällsgrat, dem höchsten Punkt im Aargau, bis zur klimk Barmelweid.

Quickfacts
11h 32 min
39,4 km
1172 m
787 m
Erlebnis: ★★★★★
Landschaft: ★★★★★
Technik: ★★★
Kondition: ★★★★★

Tour online


7 Via Gottardo: Von Olten nach Zofingen Wandern




Faszinierende Geschichte, stolze Zeitzentren und Natur pur – auf der im 13. Jahrhundert erschlossenen Route warten historische Wahrzeichen auf Wanderfreunde und Naturliebhaber.

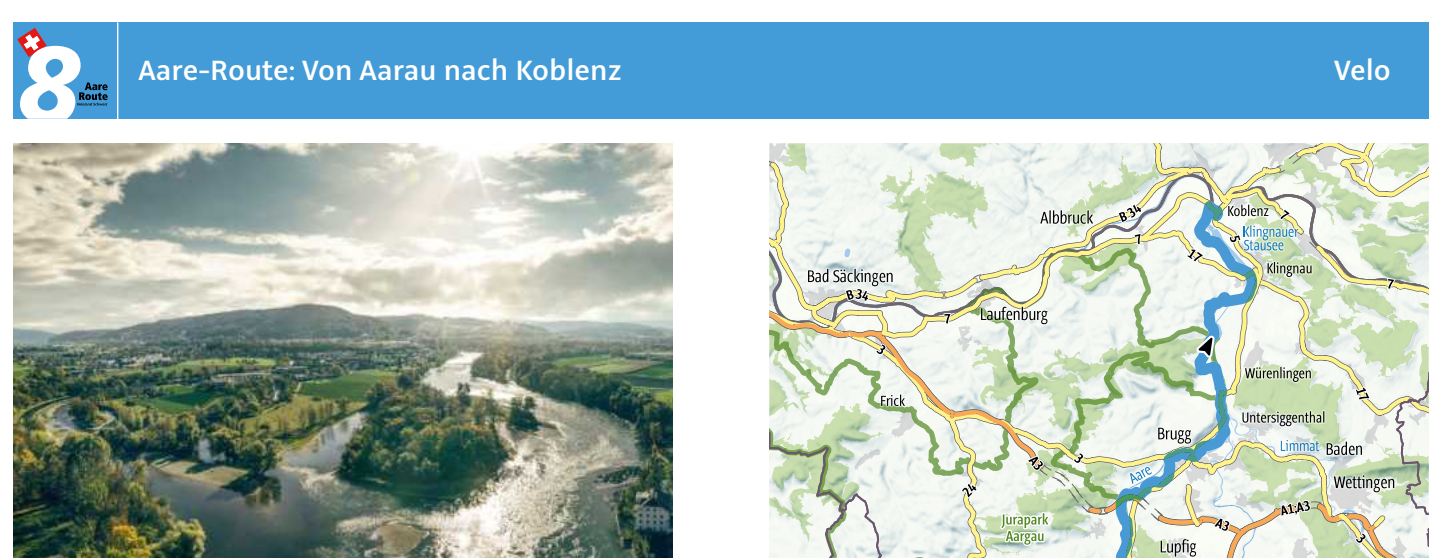
Die Literaturstadt Olten lädt zu der historischen Altstadt zu allerlei Entdeckungen ein. Auf dem Schweizer Schriftstellerweg verfließen packende Audio-touren von bekannten Autoren wie z.B. Peter Bichsel und Alex Capus. Die Aare entlang und unter dem Blick des stolzen Sülz-Schlosses erreicht man Kaufung, wo ebenfalls eine barocke Festung über dem ruhig dahinströmenden Fluss thront. Das beachtliche Städtchen verlässt, führt der Weg nun vorbei an Wiesen und Feldern, durch schattige Wälder entlang des Engberges nach Zofingen.

Die charmante Kleinstadt verfügt über sage und schwehe 100 Brunnen. Daher ist es nicht verwunderlich, dass Zofingen auch als Brunnenstadt bezeichnet wird. Am Bahnhof kann der Heimweg angetreten werden. Wer möchte, besucht die östlichen Mosakböden, die in einem der ehemals größten Gasthöfe im Aargau von der Herrschaft Roms zeugen und macht sich weiter auf den Weg nach Baden. Am Rande der Kleinstadt Zofingen wird der «Gallberge» passiert, wo früher die Gänge von Weinbergen reihen. Wahlort eine vielfältige Wanderung!

Quickfacts
1h 14 min
15,1 km
300 m
265 m
Erlebnis: ★★★★★
Landschaft: ★★★★★
Technik: ★★
Kondition: ★★★★★

Tour online


8 Aare-Route: Von Aarau nach Koblenz Velo




«Immer der Aare «nahe». Die Aare-Route begleitet den grössten Schweizer Fluss durch vielfältige Landschaften, vorbei an historischen Zeitzentren bis zur Vereinigung mit dem Rhein.

Durch dynamische Auen geht es von Aarau Richtung Kantonstift. Bereits von Wettern ist die barocke Schlosssommers Wildgitz zu sehen, die über dem gleichnamigen Dorf thront. Der historische Garten und das Schlossbistro laden zu einer gemächlichen Rast mit herrlicher Panoramansicht.


Die Strecke führt auf überwegen, vorbei am Thermalbad Schinznach, wo die stolze Schwefelquelle der Schweiz entspringt, und dem Schloss Habsburg, der Stammurg einer Weltmacht. In Brugg warten weitere Zeitzentren, die auf die bewegende Strecke immer zurückblicken: Das Wasserschloss der Schweiz, wo Aare, Reuss und Limmat zusammenfliessen, bietet eine einzigartige Flusslandschaft, die als Aue von nationaler Bedeutung ausgezeichnet wurde. Hier flössen sich des urantarktischen Wassers zusammen.

Durch charmante Dörfchen und idyllische Uferlandschaften entlang, wird bald die stimmungsvolle Aare, ein Wasservogel-Schutzgebiet von internationaler Bedeutung, erreicht. Der letzte Abschnitt lädt ein, die Reise gemächlich pedelnd auszulassen zu lassen.

Quickfacts
2h 13 min
42,8 km
60 m
175 m
Erlebnis: ★★★★★
Landschaft: ★★★★★
Technik: ★
Kondition: ★★★★★

Tour online


34 Alter Bernerweg: Von Rothrist nach Baden Velo




Mit neuer Kraft wird das Rad bestiegen und kräftig in die Pedalen getreten. Auch auf diesem Abschnitt führt die Strecke durch sanfte Hügel Landschaften mit viel Grün. Die Reuss überquert, wird die historische Städtchen Mellingen passiert und dem Rande des Hettlerberges folgend schon bald Baden erreicht. Die Bäderstadt an der Limmat verfügt neben dem mineralischen Thermalwasser der Schweiz über eine Vielfalt an Wellnessangeboten für Körper, Seele und Geist – perfekt zur Erholung der müden Glieder.

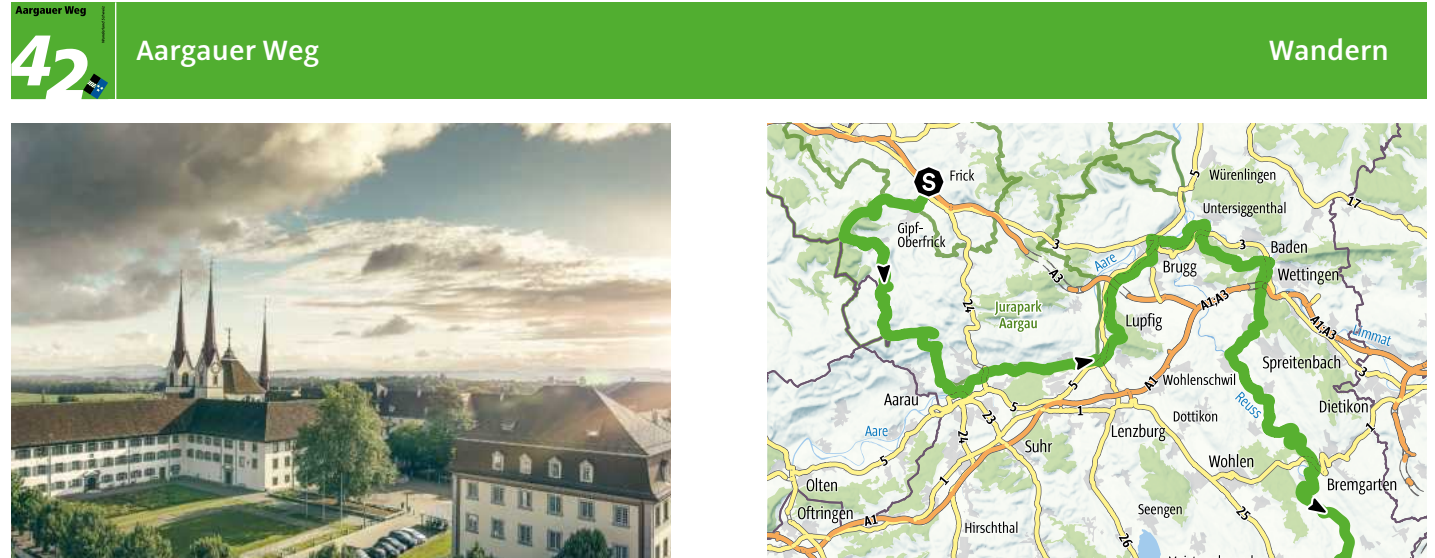
Ab Rothrist schlägt sich die Route durch charmante Dörfchen und vorbei an grünen Wiesen und weiten Feldern bis nach Lenzburg. Die historische Altstadt ist einen Besuch wert. Schmucke Cafés laden zu einer erholenden Rast ein und die gleichnamige Höhenburg, die über der Stadt thront, bietet einen herrlichen Rundblick über die Region. Bei guter Sicht kann man sogar das Schloss Wildgitz und der historischen Gartenanlage und den Entertium erblicken.

Mit neuer Kraft wird das Rad bestiegen und kräftig in die Pedalen getreten. Auch auf diesem Abschnitt führt die Strecke durch sanfte Hügel Landschaften mit viel Grün. Die Reuss überquert, wird die historische Städtchen Mellingen passiert und dem Rande des Hettlerberges folgend schon bald Baden erreicht. Die Bäderstadt an der Limmat verfügt neben dem mineralischen Thermalwasser der Schweiz über eine Vielfalt an Wellnessangeboten für Körper, Seele und Geist – perfekt zur Erholung der müden Glieder.

Quickfacts
3h 16 min
42,8 km
258 m
277 m
Erlebnis: ★★★★★
Landschaft: ★★★★★
Technik: ★
Kondition: ★★★★★

Tour online


42 Aargauer Weg Wandern



Herrliche Aussichten über die Ausläufer des Juras und lauschige Uferwege in den Flussnahen Auengebieten kontrastieren mit Schlössern, Klöstern und historischen Altstädten.

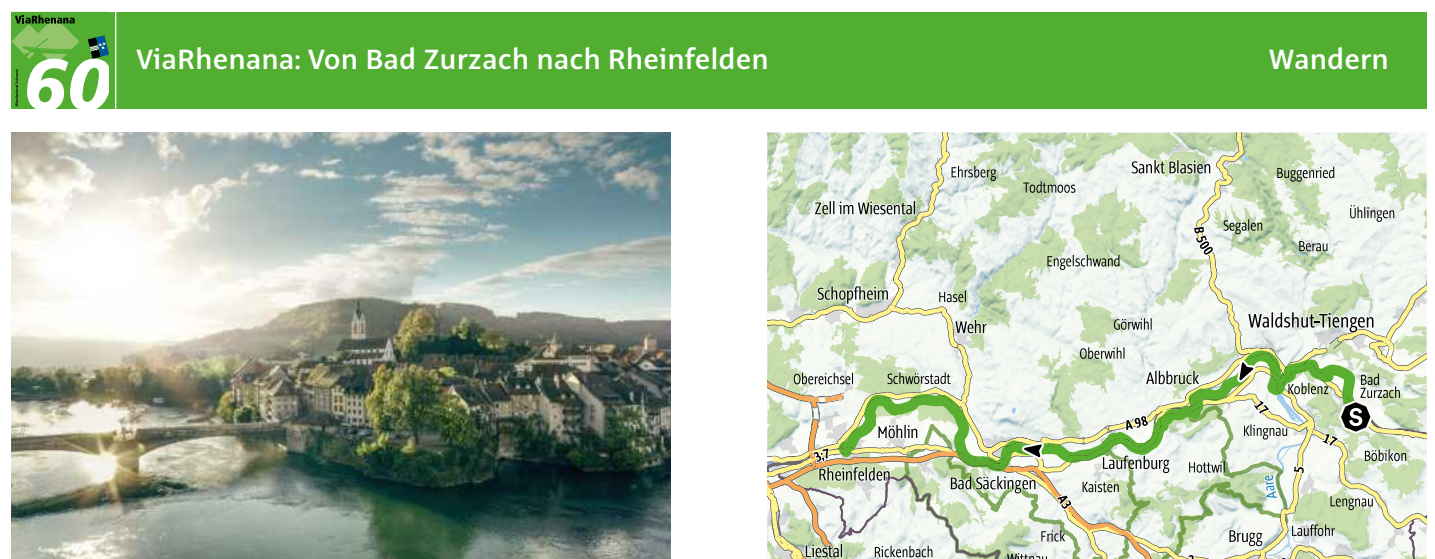
Vom Fricktal geht es über die herausfordernden Hügellänge des Jurapark Aargau, deren Überwindung mit herrlichen Fernblicken belohnt wird. Der Weg passiert die Altstadt Aarau, die mit einzigartigen Dachziegel verzaubert. Die Aare entlang bestegen Auenlandschaften. Linienweg zum Wasserschloss der Schweiz, dem Zusammenfluss von Aare, Reuss und Limmat, imponieren Zeitzentren wie das Schloss Wildgitz, die Habsburg oder das Kloster Königfelden.

Von Baden bis zur historischen Altstadt Mellingen und die Reuss aufwärts zeigt sich die Natur im romantischen Wäldern, saften Wiesen und dynamischen Auen. Im Habsburgerstädtchen Brengarten locken die charmannten Gassen zu einer Erkundungstour. Die Altstadt wird an drei Seiten von der Reuss umschlossen und zählt zu den Kulturdenkmälern von nationaler Bedeutung. Sommerfrischen und Auenwäldchen prägen das Landschaftsbild am Flusse und bereits von Wettern entlockt man das imposante Benediktinerkloster Huri, wo der Aargauer Weg endet.

Quickfacts
6h 05 min
60,3 km
1857 m
1768 m
Erlebnis: ★★★★★
Landschaft: ★★★★★
Technik: ★★★
Kondition: ★★★★★

Tour online


60 Vlarhenana: Von Bad Zurzach nach Rheinfelden Wandern




Über Jahrhunderte war die Route über Untersee und Hochrhein die wichtigste Wasserstrasse der Schweiz. Heute folgt ihr die Vlarhenana durch die vom Wasser geprägten Landschaften.

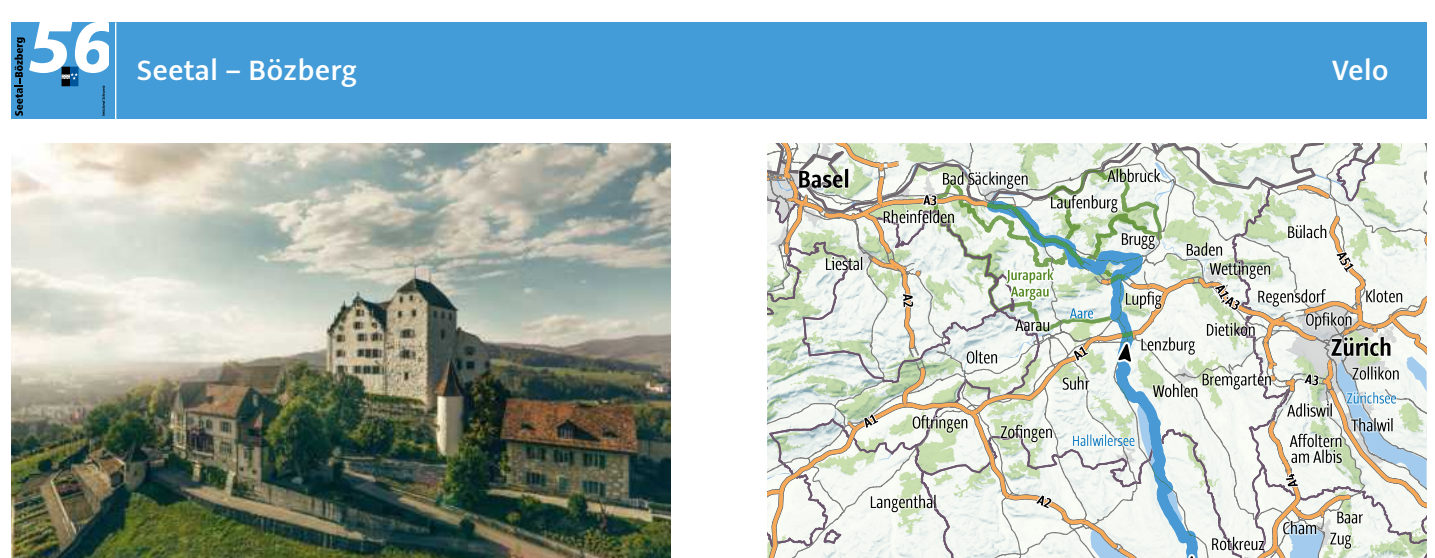
Diese abwechslungsreiche Route führt Wanderfreunde gleich zweimal über Aargau und Baden. Von Bad Zurzach aus geht es zur «Stadt der Brücken». Gemietet ist Koblenz, wo vier historische Grossbrücken die Überquerung von Aare und Rhein ermöglichen. Kurz das Wasser verlässt, bietet die Vlarhenana am bewaldeten Nordhang der Tafelurberge, zwischen Schwarztal und Rheinsulz, herrliche Aussichten auf das Rheintal. Zurück am Ufer geht es weiter nach Laufenburg, wo die Landengasse überschnitten wird.

Von Bad Säckingen her führt der Wanderweg wieder zurück in den Aargau. Durch die Uferwälder des Rheins und vorbei an den Ruinen mehrerer römischer Wachttürme sowie dem Erdwerk «Bürkli bei Riburg» wird schon bald die historische Altstadt Rheinfelden erreicht. Ein kurzer Abstecher auf das «Inseli» mit einem erfrischenden und wohlverdienenden Fasset, lohnt sich, bevor die Vlarhenana den Kanton abermals verlässt. Für die Weiter- oder Rückreise nach der Wanderung bietet sich die Schifffahrt zwischen Basel und Rheinfelden perfekt an.

Quickfacts
15h 31 min
60,3 km
215 m
269 m
Erlebnis: ★★★★★
Landschaft: ★★★★★
Technik: ★★
Kondition: ★★★★★

Tour online



56 Seetal – Bözberg Velo



Von Luzern her kommend, führt die Strecke entlang des kleinsten Schweizer Sees mit Kurschiffahrt zum romantischen Wasserschloss Malwil. In Begleitung des abwärts wird schon bald die historische Altstadt Wildgitz erreicht, wo ein weiterer historischer Zeitzentren über der Stadt thront. Die gleichnamige Höhenburg zählt zu den ältesten und bedeutendsten Höhenburgen der Schweiz. Hier lebten einst mächtige Grafen, Landvögte und päpstliche Schlossbesitzer.

Von Niederfeld pedelnd, entlockt man bereits von Wettern das nächste Schloss. Die barocke Schlosssommers Wildgitz liegt auf dem Ausläufer des Chastenberges und bildet einen authentischen Erlebnisort der geschichtlichen Garten- und Wohnkultur. Die Aare entlang wird weitergeritten bis zum schweizer Turm in Brugg, wo der Fluss passiert und der Aufstieg auf den Bözberg in Angriff genommen wird. Bei der 800-jährigen Linde kann neue Energie getankt werden, bevor es weiter Richtung Jurapark Aargau und bis nach Senn geht. Hier wartet die längste gedeckte Holzbrücke Europas.

Quickfacts
6h 25 min
22,1 km
411 m
166 m
Erlebnis: ★★★★★
Landschaft: ★★★★★
Technik: ★★★
Kondition: ★★★★★

Tour online


67 Wynental-Route: Von Menziken nach Aarau Velo




Durchs Stuppenland in die «Stadt der schönen Giebel», begleitet von Bächen und Ströndchen, von der gerudelten Wyna und den Dünensprosseln im Fricktal bis zum Rhein.

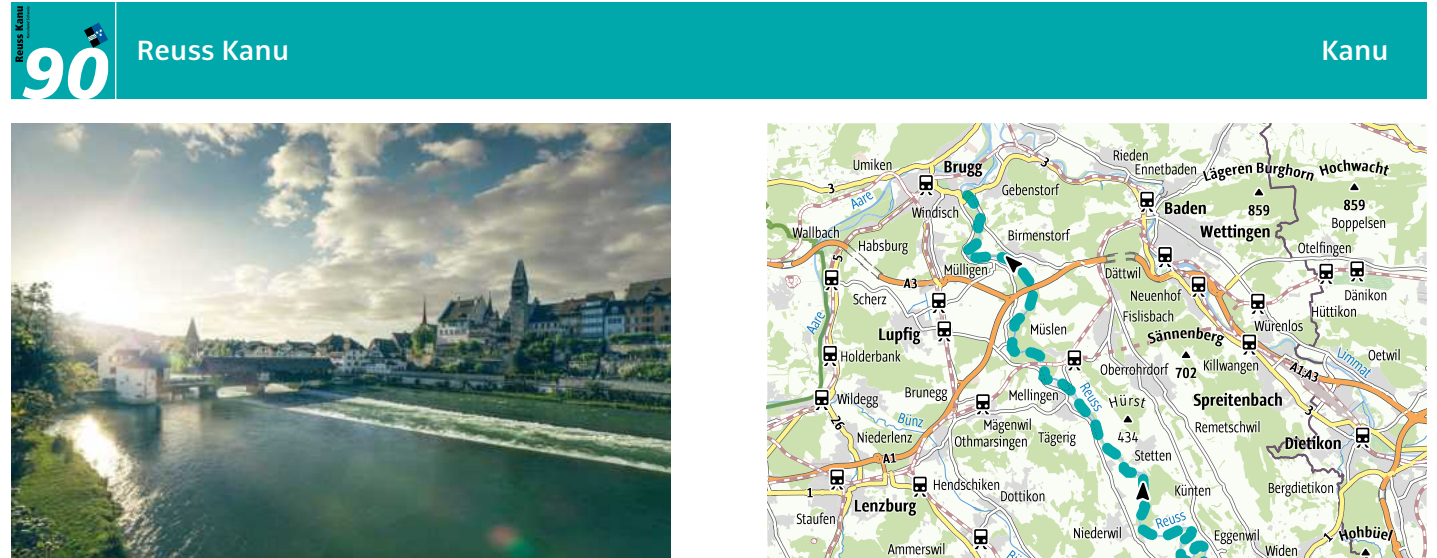
1905 wurde im beschaulichen Menziken die erste schmelzarme Aluminiumfabrik gepresst und auch heute wird hier noch Alu verarbeitet. Diese Region wird auch Stuppenland genannt. Hier haben nur grosse Zigarrenmanie wie Burger und Villiger überlebt, seit 1933 raucht der legendäre Rossi-Stumpen. Nach «Tubak»-reiche Zigarrenschachteln erinnern im Tabakmuseum Menziken an die Zigarren-Hochblüte.

Parallel zur Wyna, die sich oft unverbaut und mit Büschen gebelkt durch breite Trugtal schlängelt, führt der Weg durch charmante Dörfchen. Dabei wird man stets von strohbedeckten, 1540 erbauten Korbweber Bauernhöfen oder den kleinen Schlössern Trostburg und Liebbeg beobachtet.

Quickfacts
1h 37 min
2,9 km
2 m
166 m
Erlebnis: ★★★★★
Landschaft: ★★★★★
Technik: Leicht
Kondition: ★★★★★

Tour online


90 Reuss Kanu Kanu



Die Reuss ist die grüne Oase im Herzen des Mittellands. Die dschungelartig bewachsenen Ufer, Stromschnellen und viele Inseln laden ein zu einer abwechslungsreichen Paddeltour.

Vom mittelalterlichen Keuenturm im malerischen Brengarten begibt man sich auf eine Reise mitten durch eine der grossen Naturlandschaften des Mittellands. Die Reuss mäandert in grossen Schellen um das bekannte Habsburgerstädtchen und zwischen ungrünen Ufern hindurch, die in ihrer gesamten Länge unter Naturschutz stehen. Der Fluss selbst ist dabei sehr abwechslungsreich.

Verschiedene Stromschnellen erfordern Aufmerksamkeit und Technik. In den ruhigeren Stücken kann man aber auf Erkundungstour um zahlreiche Inseln kurven. Vorbei am Kloster Gnadenthal, dem schönen Städtchen Wettingen und schliesslich durch eine dunkle, abgeschiedene Waldschicht paddelt man auf der flotten Strömung dem Ausstieg in Gebenstorf entgegen. Die faszinierenden Neuzschneiben und das tiefe Wildwasser machen die Reuss zu einem der lohnendsten Ziele für Paddler in der Schweiz.


Vier Loipen laden zu aktiven Streifzügen durch den vielfältigen Kanton ein, klassisch und skaten ist überall möglich. Für Anfänger eignet sich die Loipe Leutwil auf der Hornbergette. Durch wertvolle Landschaften zieht sich die Strecke vom Schützenhaus, am Waldrand vorbei über den Mühlebach und zurück.

Forgeschritten kann man auf dem Lindenberg und der Loipe Kathhof-Wilberg auf ihre Kosten. Ersterer bietet drei gut präparierte Routen mit unterschiedlichen Längen und einem atemberaubenden Panorama. Die Loipe Kathhof-Wilberg gilt als Geheimtipp im Mittelland. Abwechslungsreich und leicht coupiert zieht sich die Strecke über das landschaftlich reizvolle Hochplateau.

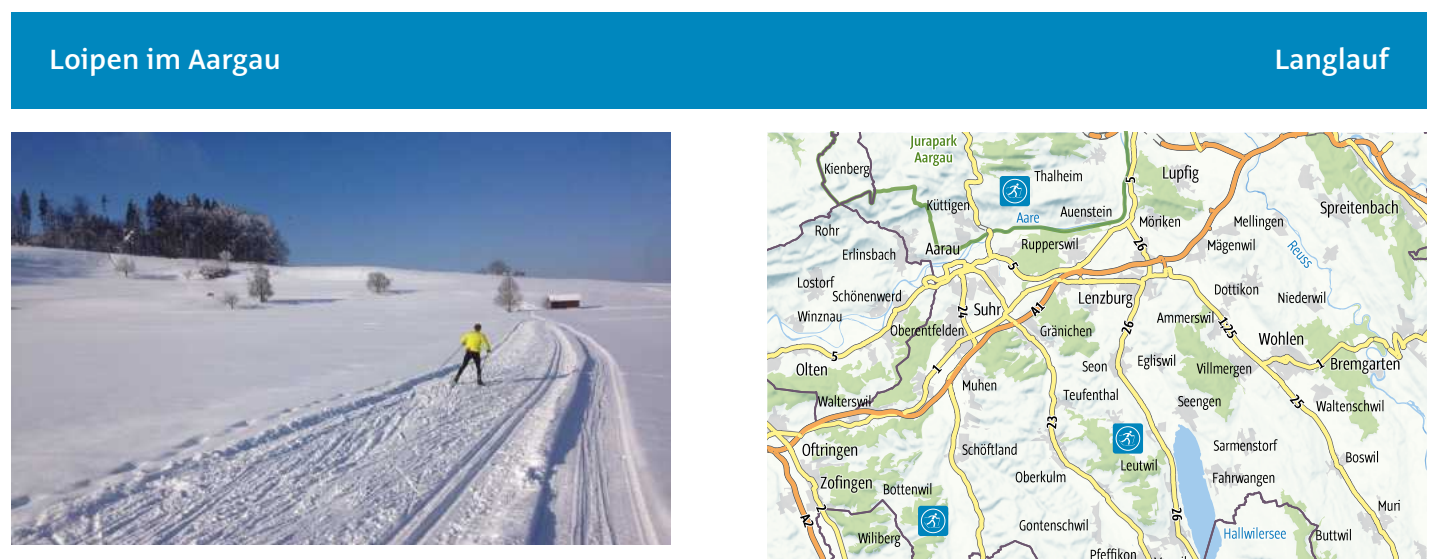
Für Profis eignet sich die Loipe Gisflue-Staffelfleg. Die 11 Kilometer lange Rundroute zieht sich von der Staffelfleg westlich durch den Wald oder dem Waldrand entlang und offeriert prächtige Ausblicke auf die nahen Juraabzüge bis zum ganzen Alpenbogen.

Die Nachtippen in Leutwil und auf dem Lindenberg bieten abendliches Langlauf-Vergnügen.

Quickfacts
5h 04 min
25,2 km
1 m
35 m
Erlebnis: ★★★★★
Landschaft: ★★★★★
Technik: ★★★
Kondition: ★★★★★

Tour online


Loipen im Aargau Langlauf




Vier Loipen laden zu aktiven Streifzügen durch den vielfältigen Kanton ein, klassisch und skaten ist überall möglich. Für Anfänger eignet sich die Loipe Leutwil auf der Hornbergette. Durch wertvolle Landschaften zieht sich die Strecke vom Schützenhaus, am Waldrand vorbei über den Mühlebach und zurück.

Forgeschritten kann man auf dem Lindenberg und der Loipe Kathhof-Wilberg auf ihre Kosten. Ersterer bietet drei gut präparierte Routen mit unterschiedlichen Längen und einem atemberaubenden Panorama. Die Loipe Kathhof-Wilberg gilt als Geheimtipp im Mittelland. Abwechslungsreich und leicht coupiert zieht sich die Strecke über das landschaftlich reizvolle Hochplateau.

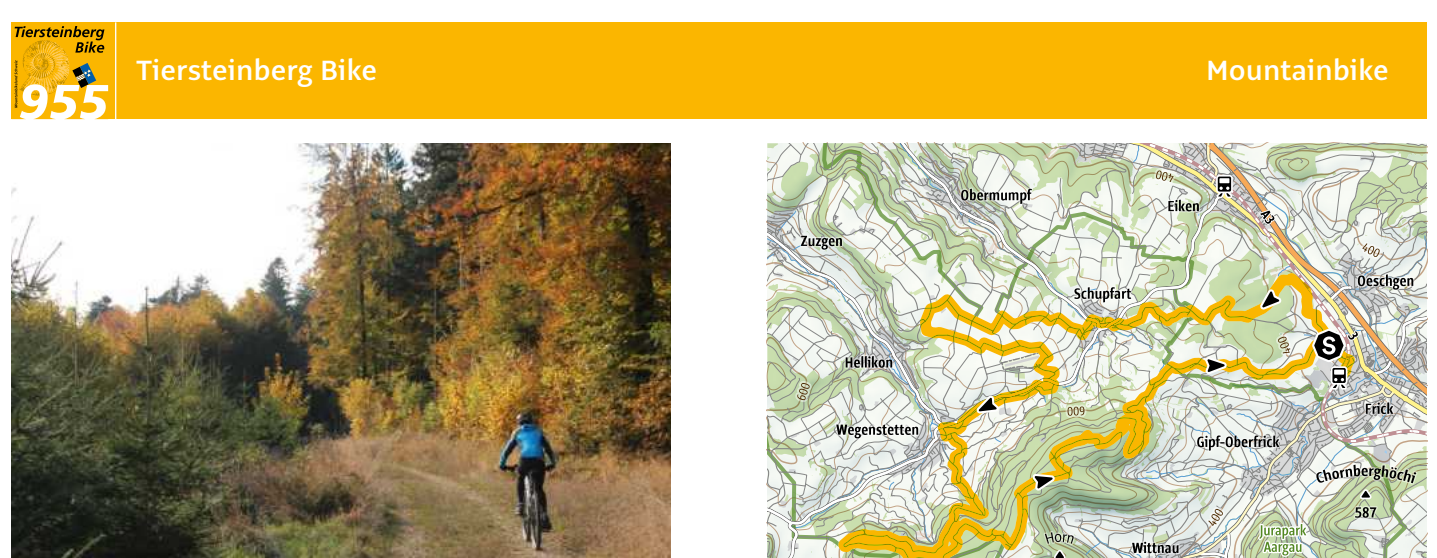
Für Profis eignet sich die Loipe Gisflue-Staffelfleg. Die 11 Kilometer lange Rundroute zieht sich von der Staffelfleg westlich durch den Wald oder dem Waldrand entlang und offeriert prächtige Ausblicke auf die nahen Juraabzüge bis zum ganzen Alpenbogen.

Die Nachtippen in Leutwil und auf dem Lindenberg bieten abendliches Langlauf-Vergnügen.

Quickfacts
Loipe Leutwil 3 km
Start Schützenhaus Leutwil
Loipe Kathhof-Wilberg 6,8 km
Start Ehemaliges Restaurant Kathhof
Loipe Gisflue-Staffelfleg 11 km
Start Staffelfleg
Loipe Lindenberg 11 km
Start Alpbenschaft Horben

Loipen online


955 Tiersteinberg Bike Mountainbike




Tiersteinberg Bike ist ein Kleinod im abwechslungsreichen Jurapark Aargau und zu jeder Jahreszeit ein Genuss – besonders im Frühling, wenn die Kirschblüten des Fricktals blühen.

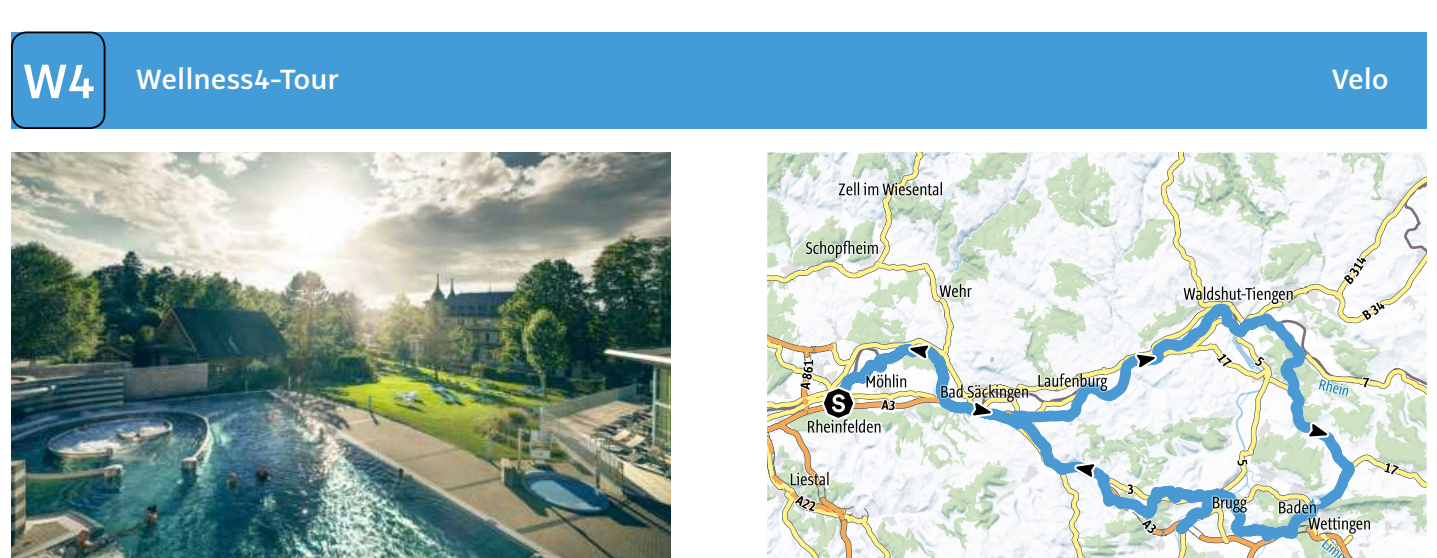
Von Frick aus startend führt die Route erst über hügeliges Gelände zu einem Plateau zwischen Schupfart und Frick. Vorbei am Sportflugplatz geht es nach Weggsteinen, bevor der eigentliche Aufstieg im Wald beim Tiersteinberg in Angriff genommen wird. Auf dem Weg locken tolle Aussichtspunkte mit Feuerstellen auf der Weggsteinen- sowie der Schupfarter Fluh und an herrlichen Tagen sind die Waldabschnitte eine wahre Wohltat.

Zahlreiche weitere Attraktionen wie die Ruine Tiersteinberg, keltische Grabhügel, Kluftorte bei der Buschberg-Kapelle, die Lourdes-Grotte oder der Hartingweg zeugen von früher Besiedelung der Region. Nach einer Rast bei Buschberg oder der Ruine Tiersteinberg belohnt die Abfahrt Richtung Gipf-Oberfrick mit einer gewissen Fahrt durch die Oberrheinlandschaft. Wer mag, sucht einen der bezeichneten «Fluss-mich-Bäume» zum Nischen auf oder eine schattige Baumkapelle mit Stöckli, Hofläden mit regionalen Spezialitäten wie Dörrbrot sorgen für Energieressourcen.

Quickfacts
1h 15 min
62 m
31,1 km
652 m
Erlebnis: ★★★★★
Landschaft: ★★★★★
Technik: ★★★
Kondition: ★★★★★

Tour online


W4 Wellness4-Tour Velo



Geniessen Sie den Aargau auf zwei Rädern und entspannen Sie in den wohlritenden 4 Thermal- und Wellnessbädern. Der Weg führt entlang dem Wasser ins erfrischende Nass. Mit einem E-Bike werden die 4 Etappen zum besonderen Genuss.


1: Rheinfelden – Bad Zurzach (53,3 km)
Ihr Weg führt dem Rhein entlang zum historischen Städtchen Laufenburg. Dem nachhinein folgend kommen Sie an die Auenrundung bei Koblenz. Von dort ist es nicht mehr weit bis zum «Fischerei» Bad Zurzach mit seiner Terrasse.

2: Bad Zurzach – Baden (18,8 km)
Im Weg durchs Surball führt Sie durchs Rehabs bis zum Wellness im Teufelchen, dort gibt's Spannendes zu erfahren, in Endingen und Lengnau kommen Sie idyllische Kultur. Ziel ist Baden mit dem Bäderquartier und der Thermo FORSTEN.

3: Baden – Schinznach Bad (19,6 km)
Nach guter Bäder-Erholung geht es nach Brugg, wo Sie sich auf die Spuren der Römer begeben. Das letzte Stoppchen ist das Bad Schinznach – Kitzbühnenpark.

4: Schinznach-Bad – Rheinfelden (50,2 km)
Früher Sie das Team von Ort, ob sie Ihre 4-Bäder nach Rheinfelden spazieren, oder fahren Sie diese auf den Routen 56 und 2 selbst zurück.

Quickfacts
9h 55 min
140,9 km
745 m
652 m
Erlebnis: ★★★★★
Landschaft: ★★★★★
Technik: Leicht
Kondition: ★★★★★

Tour online


Mehr Freizeit für weniger Geld

Mit dem **AKB Freizeitportal** schenken wir Ihnen attraktive Freizeitangebote.

 akb-freizeitportal.ch

Exklusiv für Kundinnen und Kunden der AKB

 **Aargauische Kantonalbank**

Rein in die Freizeit.

Ausflüge abseits der ausgetretenen Pfade. postauto.ch/ag-so

Emil Frey Classics
Experts for your Passion

**Museum & Archiv | Event Center
Technik & Teile | Classic Cars**

Emil Frey Classics AG | emilfreyclassics.ch



Aargau Tourismus

Partner von Aargau Tourismus AG

Hauptpartner:
Aargauische Kantonalbank

Partner:
Emil Frey Classics
KROMER Print AG
MIGROS Genossenschaft Migros Aargau
PostAuto
Buuerverband Aargau
Aargau Naturerbeverband Aargau
GASTROAARGAU
brinkertlück CRISTEVES
CARNALEON REISEN
EUROBUS
Knaus-Mobilie
schwarz
Voegtlin-Meyer Hotel & Restaurant
welle WERBEBÜRO